



**КОМИТЕТ ИМУЩЕСТВЕННЫХ ОТНОШЕНИЙ  
АДМИНИСТРАЦИИ ПЕРМСКОГО МУНИЦИПАЛЬНОГО ОКРУГА**

**РЕШЕНИЕ**  
о размещении объектов № 2257

Пермский край  
Пермский округ

09.08.2024

Комитет имущественных отношений администрации Пермского муниципального округа разрешает Акционерному обществу «Газпром газораспределение Пермь» (ИНН 5902183841, ОГРН 2125902017723, почтовый адрес: 614000, г. Пермь, ул. Петропавловская, 43)

размещение объекта «газопровод давлением до 1,2 Мпа, для размещения которого не требуется разрешения на строительство»

на землях государственная собственность на которые не разграничена

на срок 1 год


Местоположение: Пермский край, Пермский муниципальный округ, деревня Крохово, улица Клубная, з/у 26/1.

Приложение: схема предполагаемых к использованию земель или части земельного участка.

Особые условия использования:

1. При размещении объекта учесть параметры ширины проезда улично-дорожной сети, во избежание сужения полосы отвода дороги.
2. Получение разрешения на производство земляных работ.

Заместитель председателя комитета

  
(подпись, печать)

М.В. Королева



# Схема предполагаемых к использованию земель или части земельного участка

Объект: Газопровод давлением до 1,2 Мпа, для размещения которого не требуется разрешения на строительство

Местоположение: край Пермский, муниципальный округ Пермский, деревня Крохово, улица Клубная, з/у 26/1

Площадь земель или части земельного участка, кв.м.: 28

Категория земель: Земли населённых пунктов

Вид разрешенного использования:

Описание границ смежных землепользователей:

От точки н1 до точки н2 - земельный участок с кадастровым номером 59:32:1810001:772



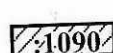





От точки н2 до точки н3 - земельный участок с кадастровым номером 59:32:1810001:771

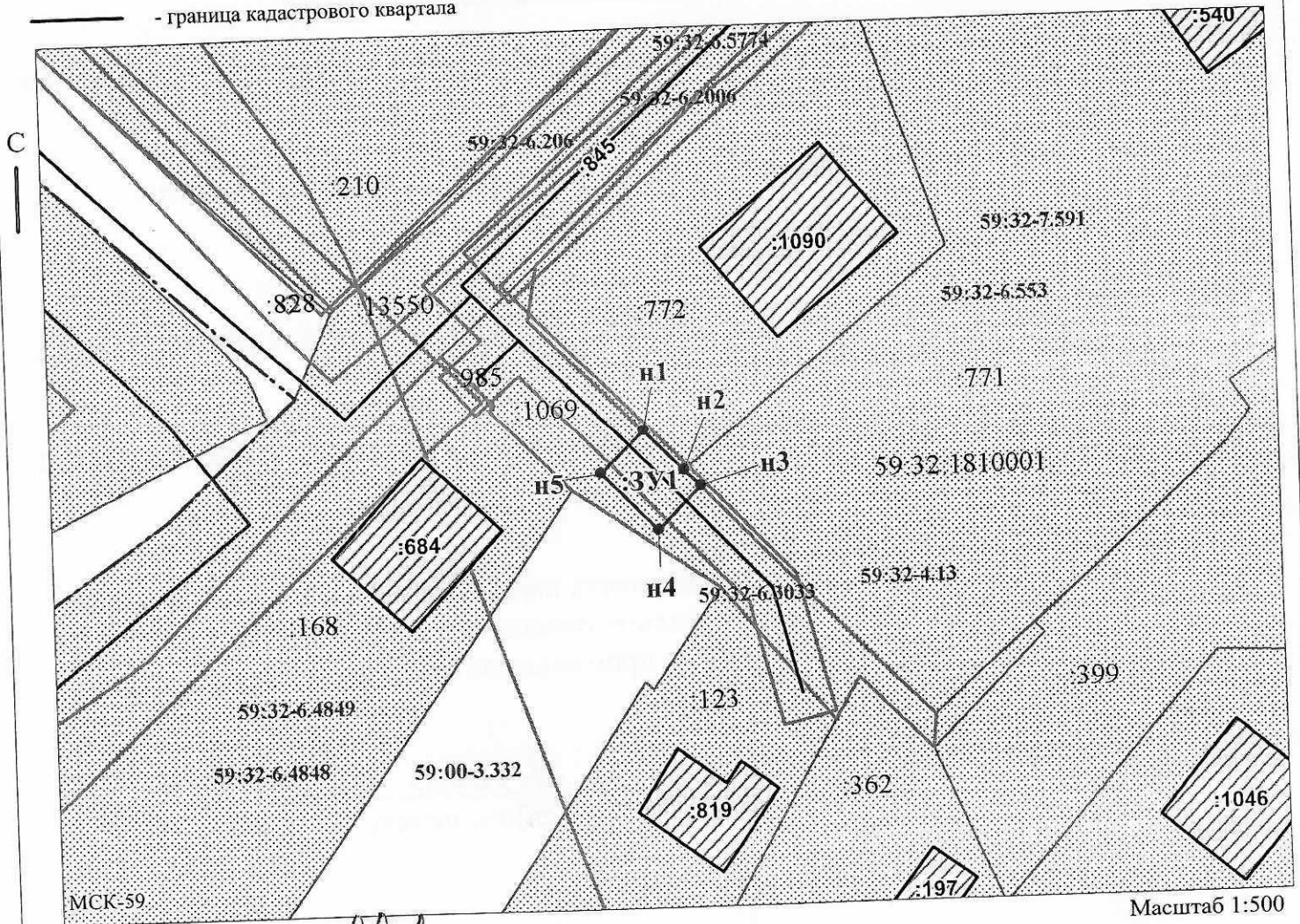
От точки н3 до точки н1 - земельный участок с кадастровым номером 59:32:1810001:1069

Каталог координат, м

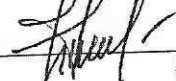
№ точки границы	X	Y
н1	509225.64	2218264.90
н2	509222.56	2218267.89
н3	509221.31	2218269.10
н4	509218.13	2218265.82
н5	509222.47	2218261.62
н1	509225.64	2218264.90

## Условные обозначения:

-  - предполагаемый участок земель, на которых планируется размещение объекта
-  :772 - границы и номер земельного участка, сведения о которых внесены в ЕГРН
-  :1090 - границы и номер объекта капитального строительства, сведения о которых внесены в ЕГРН
-  :845 - границы и номер земельного участка, сведения о которых внесены в ЕГРН
-  - граница кадастрового квартала
-  59:32-6.553 - зоны с особыми условиями использования территории, сведения о которых внесены в ЕГРН
-  :3У1 - обозначение запрашиваемого земельного участка
-  н1 - характерная точка границ земель или части земельного участка
- 59:32:1810001 - номер кадастрового квартала



Масштаб 1:500

Заявитель:  / Пикулева Д.А.  
(подпись, расшифровка подписи)

МП  
(для юридических лиц  
и индивидуальных предпринимателей)